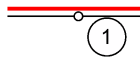


















Uuringuruumi pindala 9.71 ha

	Uuringuruumi piir, piiripunkt ja number		Vääriselupaik
	Olemasoleva määeraldise ja määeraldise teenindusmaa piir		III kategooria kaitsealuse liigi leiukoht
	Katastriüksuse piir, tunnus ja nimetus		Projekteeritav Hiiumaa rahvuspargi ala (PLO1001731)
	Maardla piir		Sideehitise kaitsevöönd
	Suurepsi maardla ploki piir ja number aT - aktiivne tarbevaru		Tee kaitsevöönd
	Prognoosvaru ploki piir		Elektripaigaldise kaitsevöönd
	Planeeritava uuringupunkti (kaevandi, puuraugu) asukoht		Kalda piiranguvöönd
	Olemasolev uuringupunkt		Puurkaevu sanitaarkaitseala
	<u>Kaevandi nr</u> Suudme abs kõrgus, m	<u>Katendi paksus, m</u> Kasuliku kihi paksus, m	Määeraldise lamam, abs m

1. Koordinaadid L-Est'97 süsteemis;
2. Katastriüksuse piirid Maa-ameti avaandmed seisuga 07.05.2024. a;
3. Kitsendused Maa-ameti avaandmed seisuga 07.05.2024. a;
4. Kasutatud:
Maa-ameti WMS-kaardirakendus (must-valge põhikaart).

 Markšneideribüroo OÜ J.Viru Markšneideribüroo www.vmb.ee Tel: 634 4552 Tartu mnt 84a-50 E-post: info@vmb.ee 10112 Tallinn			Hiiu maakond Hiiumaa vald Suurepsi VI uuringuruum	Gr lisa 1 Töö nr 24155
			UURINGURUUMI TEENINDUSALA PLAAN	Mõõtkava: 1:5000 Formaats A3
Koostas	Priit Koppel	/allkirjastatud digitaalselt/	Tellija: KIIRKANDUR AS Järvekalda tee 1, Harkujärve küla, 76912 Harku vald, Harku maakond, Eesti	
Joonestas	Priit Koppel	/allkirjastatud digitaalselt/		
Kinnitas	Tõnis Kattel	/allkirjastatud digitaalselt/		